

# Za výhledy na rozhlednu Rovnina

K rozhledně vede několik cest, my se tentokrát vydáváme z Masarykova náměstí přes [Park Rochus](#) v Uherském Hradišti – Mařaticích.


Pokračujeme do Havlíčkovy ulice, Palackého náměstí, dále Všehrdovy ulice, kde následujeme místní značení Klubu českých turistů (KČT) – **bílo-červenou značku** složenou ze dvou trojúhelníků. Míjíme kino Hvězda, zimní stadion a zanedlouho nás značení zavede do Vinohradské ulice, kde u turistického rozcestníku odbočíme doleva směr Park/skanzen Rochus. Než se ale ke [skanzenu](#), nejmladšímu muzeu v přírodě v České republice, dostaneme, čeká nás prudší kopec. Po jeho zdolání nám ale bude odměnou **výhled na město Uherské Hradiště, hrad Buchlov a Barborku**.

Od skanzenu dále sledujeme místní bílo-červené značení, které nás dovede až ke [kapli sv. Rocha](#) /vystavěna jako připomínka morové rány, která v roce 1680 postihla Uherské Hradiště/. Kaple je obklopena menším parkem/lesíkem s lavičkami, které vybízí k odpočinku, rozjímaní nebo kochání se krajinou s výhledem na **rozhlednu Rovninu** – cíl našeho výletu. K rozhledně nás dovede vyšlapaná polní cesta. V případě deštivého počasí je nutné počítat s blátivými úseky.

Po zdolání točitého schodiště rozhledny se nám otevírá **výhled na město Uherské Hradiště, okolní obce, Chřiby, Bílé Karpaty, Napajedelskou bránu, Hostýnské vrchy** nebo **Vizovickou pahorkatinu**. Vstup na rozhlednu je zdarma, **přístupná duben - říjen**. V případě, že jste sběrateli turistických vizitek, nezapomeňte seavit pro vizitku rozhledny v Městském informačním centru na Masarykově náměstí.


Od rozhledny se zpět do Vinohradské ulice a města vrátíme po **zelené turistické značce/Cyrilometodějské stezce** a místním bílo-červeném značení.

Image not found or type unknown




Park Rochus

Image not found or type unknown




## Park Rochus

Image not found or type unknown




## Kříž v Parku Rochus

Image not found or type unknown



## Kaple sv. Rocha

Image not found or type unknown



## Posezení u kaple sv. Rocha

Image not found or type unknown






Image not found or type unknown




## Park Rochus

Image not found or type unknown




## Cestou na rozhlednu

Image not found or type unknown




## Informační tabule

Image not found or type unknown




## Rohledna Rovnina

Image not found or type unknown




## Výhledy z rozhledny

Image not found or type unknown



## Výhledy z rozhledny

Image not found or type unknown



**Terén:** zpevněný, polní cesta

**Vzdálenost:** 10 km

**Náročnost:** malá

**Vhodné pro děti:** ano

